



# Vorlesung №1

**Geographische Lage, Landschaften  
und Naturverhältnisse Deutschlands**



# Literaturverzeichnis:

1. Родин, О. Ф. Страноведение. Федеративная республика Германия : учебное пособие для академического бакалавриата / О. Ф. Родин. – 2-е изд., испр. и доп. – М. : Издательство Юрайт, 2017. – 447 с. – URL: <https://www.biblio-online.ru/book/69E6BED3-9DE4-4A57-8B72-CB7FFFC3FEDE> .
2. Ватлин, А.Ю. Германия в XX веке : учебное пособие / А.Ю. Ватлин. – Москва ; Берлин : Директ-Медиа, 2014. – 476 с. – Библиогр.: с. 452-458. – ISBN 978-5-4475-2496-8 ; То же [Электронный ресурс]. – URL: <http://biblioclub.ru/index.php?page=book&id=253046> .


# Plan der Vorlesung

- 1. Geographische Lage
- 2. Landschaftsformen
  - 2.1. Die norddeutsche Tiefebene\*
  - 2.2. Die Ostsee und die Ostseeküste\*
  - 2.3. Die Nordsee und die Nordseeküste
  - 2.4. Inseln



\*Die Norddeutsche Tiefebene – *Северо-Германская низменность*

\*die Küste – *побережье*

- 
- 2.5. Das Mittelgebirge \*
  - 2.6. das Alpenvorland \*
  - 2.7. Die Alpen
  - 3. Klima
  - 4. Gewässer \*
  - 5. Flora und Fauna

das Mittelgebirge - центральная часть горного хребта

die Gewässer (n, pl)– водоемы

Das Alpenvorland - Альпийское предгорье

# 1. Geographische Lage

- Deutschland liegt in Mitteleuropa und hat sehr vorteilhafte\* Lage.
- Im Norden grenzt Deutschland an **Dänemark**, im Nordosten an **Polen**, im Osten an **Tschechien**, im Südosten an **Österreich**; ohne Grenze im Bodensee), im Süden an die **Schweiz**, im Südwesten an **Frankreich**, im Westen an **Luxemburg** und **Belgien** und im Nordwesten an die **Niederlande**.
- \*vorteilhaft - выгодный



# Länder an der Grenze:

- Dänemark → ■ Norden
- Polen → ■ Nordosten
- Tschechien → ■ Osten
- Österreich → ■ Südosten
- die Schweiz → ■ Süden
- Frankreich → ■ Südwesten
- Luxemburg → ■ Westen
- Belgien → ■ Nordwesten
- die Niederlande. →

• an A grenzen

• Norden (m), Süden (m), Osten (m), Westen (m)



- Die Grenzlänge beträgt insgesamt 3757 km. Die natürlichen Staatsgrenzen bilden die Nordseeküsten im Nordwesten und die Ostseeküste im Nordosten. Im Süden hat Deutschland Anteil an den Alpen.



- betragen – составлять
- insgesamt - в целом, итого
- natürlich - природный







■ Die westlichste Landesstelle Deutschlands liegt in Nordrhein-Westfalen unweit von **Isenbruch**.

Den östlichsten Landespunkt der Bundesrepublik liegt in einer Flussschleife\* der **Lausitzer Neiße**.

! Von Isenbruch bis zur Flussschleife der Neiße liegen rund 636 km.

\* Flussschleife – речная извилина





## 2. Landschaftsformen

- Die Landschaftsformen unterscheiden sich von Nord nach Süd. Das Gelände\* wird nach Süden hin tendenziell höher und steiler\*. Man kann in Deutschland 6 Landschaftsformen unterscheiden:
  - Norddeutsche Tiefebene
  - Die Ostsee und die Ostseeküste
  - Die Nordsee und die Nordseeküste
  - Mittelgebirge
  - Alpenvorland
  - Die Alpen

\* das Gelände - местность, ландшафт

\* steil - крутой

# Norddeutsche Tiefebene



# Die Ostsee und die Ostseeküste



# Die Nordsee und die Nordseeküste





Uwe Steffens

nord See

The North Sea

2019

WEINGARTEN



*Die  
Nordsee*



**MAN KRIEGT  
MICH VIELLEICHT  
AUS DEM NORDEN.  
ABER DEN NORDEN  
NIEMALS AUS MIR.**

*Heimat  
Meer*  
≡≡≡

[WWW.HEIMATMEER.DE](http://WWW.HEIMATMEER.DE)

# Mittelgebirge








# Mittelgebirge

- Das Mittelgebirge trennt den Norden vom Süden Deutschlands. Es sieht aus wie Spielzeuglandschaft: Da liegen kleine Berge und Hügel mit Wäldern, dazwischen Felder und Wiesen, und in den Flusstälern Städte und Fabriken. Die Berge sind hier nicht besonders hoch und reichen von 500 bis 1500 Meter.

- 
- Die berühmtesten Teile des Mittelgebirges sind Bergischer Land, Sauerland – westlich, Harz – im Herzen Deutschlands; der Bayerische Wald, der Thüringer Wald, das Erzgebirge – östlich; der Schwarzwald, Schwäbische Alb, Fränkische Alb – südlich.
  - Im Norden des Mittelgebirges ist der Schwarzwald mehr bekannt und von Touristen anerkannt.

# Alpenvorland





# Alpenvorland

- Die weite und hügelige\* Hochebene\* zwischen der Donau und Alpen – das Alpenvorland liegt etwa 500 M über dem Meeresspiegel\* und erhebt sich\* allmählich\* zum Alpenrand.

\*hügelig - холмистый

\*die Hochebene - возвышенность

\*der Meeresspiegel – уровень моря

\*allmählich - постепенно

\* sich erheben - возвышаться

# Die Alpen



- Die höchsten Gipfel ist die Zugspitze (2962) (Bayerische Alpen).

# Schloss Neuschwanstein in Bayerischen Alpen



# Deutsche Inseln




# Deutsche Inseln



Spiekeroog

Rügen







## 3. Klima


- Deutschland liegt in der gemäßigten\* und kühl-gemäßigten Klimazone Mitteleuropas und befindet sich im Übergangsbereich\* zwischen dem maritimen\* Klima im Westeuropa und dem kontinentalen Klima in Osteuropa. Von Norden nach Süden nimmt das Klima kontinentalen Charakter an.

\*gemäßigt - умеренный

\* Übergangsbereich – переходная зона

\*maritim – морской

\*annehmen – принимать

- 
- Grundsätzlich ist die maritime Klimabeeinflussung vorherrschend\*. Das Klima wird unter anderem vom **Golfstrom** beeinflusst.
  - Ein weiterer Einflussfaktor\* ist **der Föhn**, der kurzfristig\* im Erzgebirge und Alpenvorland auftritt. Der Alpenföhn kann zu starken Stürmen führen und macht sich bis zur Donau bemerkbar\*.

\* vorherrschend - преобладающий

\*der Einflußfaktor- фактор воздействия

\*kurzfristig- краткоременно

\*bemerbar-заметный




# Die Temperaturen

- Die tiefste jemals in Deutschland gemessene Temperatur betrug  $-45,9\text{ °C}$  und wurde am 24. Dezember 2001 am Funtensee registriert. Die bisher höchste Temperatur betrug  $40,3\text{ °C}$  und wurde am 8. August 2003 in Nennig im Saarland erreicht.



# die Gewässer

- Die deutschen Flüsse gehören zu sechs großen Flusssystemen. Diese Flüsse nehmen fast die gesamte Fläche\* ein. Das sind:
  - der Rhein
  - die Donau
  - die Elbe
  - die Oder
  - die Weser
  - die Ems.

- 
- Der längste dieser Flüsse ist **die Donau**; sie ist mit 2845 km und mündet\* ins Schwarze Meer.
  - Alle anderen deutschen Flüsse entwässern\* in die Nord- oder Ostsee.
  - **Der Rhein** hat die längste Strecke\* innerhalb\* Deutschlands. Er ist besonders vom Volk beliebt, deswegen ist er mit vielen Liedern, Märchen, Sagen und Legenden verbunden.

\*münden - впадать

\*entwässern - впадать

\*die Strecke - протяженность



# Der Rhein

# Der Rhein



- Die Seen in Deutschland sind größtenteils in der Folge der Eiszeit entstanden.
- Der größte See (mit deutschem Anteil) ist **der Bodensee**, an den auch Österreich und die Schweiz grenzen. Der größte vollständig zu deutschem Staatsgebiet gehörende See ist **die Müritz**.



die Müritz